Commune de Saulzet
Allier ✣ 03



Informations

Données Géographiques

Gentilé	Les Saulzetois(es)
Superficie	9,2 km²
Population	392 hab. (2022)
Point Culminant	Éolienne des Diagots - 423 m
Altitude Minimale	Pré Claude - Ext. NE - 297 m
Altitude Moyenne	360 m
Position Gps (Mairie)	46°8'12"Nord, 3°13'3"Est
Code Postal / Insee	03800 / 03268
Région Administrative	Auvergne-Rhône-Alpes
Département	Allier (03)
Arrondissement	Vichy
Région Naturelle	Limagne Bourbonnaise
Intercommunalité	CC Saint-Pourçain Sioule Limagne

Numéros Importants

Tel. Mairie	04 70 90 06 16
Site Web	www.saulzet.fr
Adresse Mail	mairie-saulzet@orange.fr
Pompiers	18
Samu / Smur	15
Gendarmerie	17
Appels d'Urgence Tel. Portable	112
Appels d'Urgence Sourds et Malentendants	114



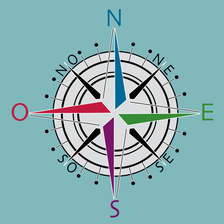

Site web communal

Vue Détaillée

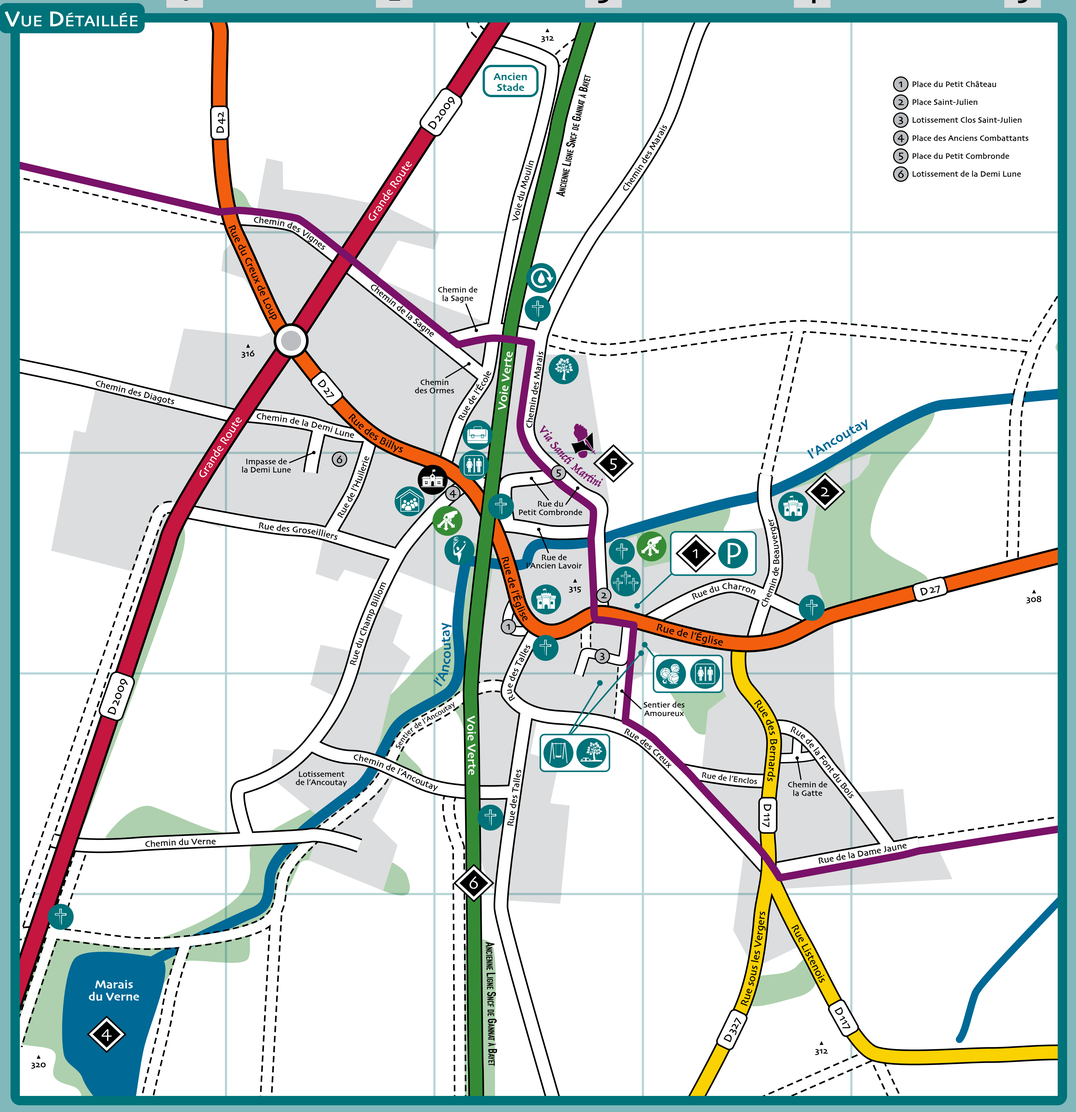

0 — 250 m — 500 m

Projection : Conique Conforme de Lambert

1 : 3.500

Échelle

Plan réalisé par ©Planisphera à Riorges (42) en janvier 2026

Imprimé par IDLC à Saint-André d'Apchon (42)

Vue Globale

0 — 1 km — 2 km

Projection : Conique Conforme de Lambert

1 : 11.000

Échelle

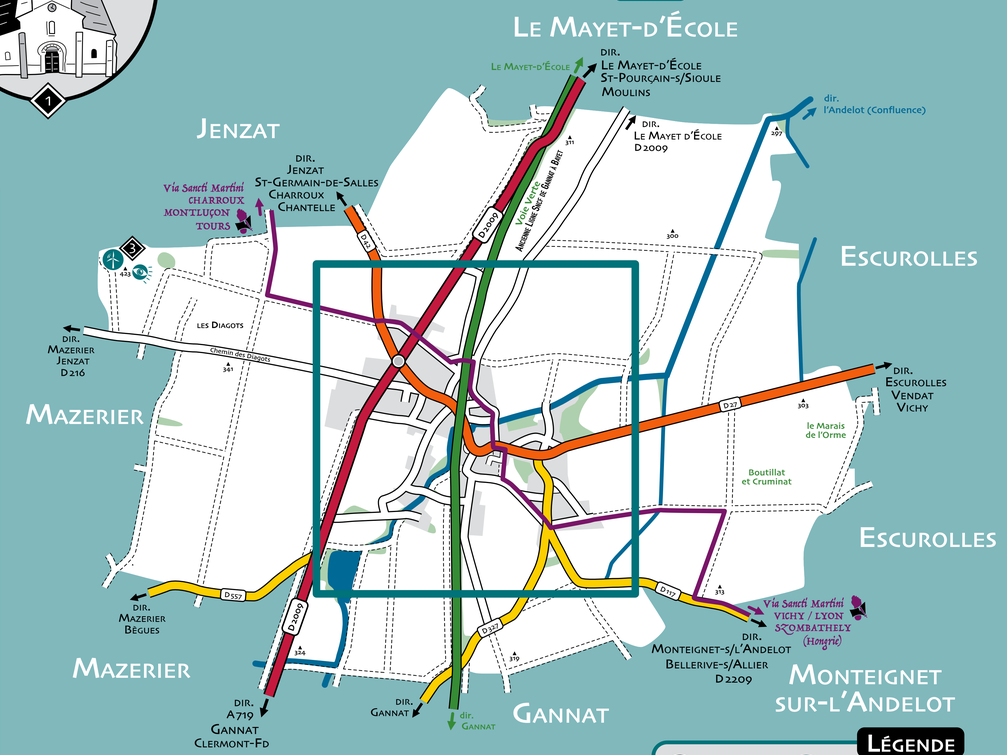



Légende

- Mairie
- École
- Tennis
- Parking
- Cimetière
- Toilettes
- Croix
- Éolienne
- Point de Tri
- Château Privé
- Aire de Pique-Nique
- Terrain de Boules
- Aire de Jeux
- Salle des Fêtes
- Verger Communal
- Station d'Épuration
- Point de Vue
- Bâti Dense
- Surface Boisée
- Voie Verte / Ancienne Voie Ferrée
- Via Sancti Martini

Index des Voies & Lieux-dits

Voies

Amoureux (Sentier des)	C3-D3
Ancien Lavoir (Rue de l')	C3
Anciens Combattants (Place des)	C3
Ancoutay (Chemin de l')	D2-D3
Ancoutay (Lotissement de l')	D2
Ancoutay (Sentier de l')	D2-D3
Beauverger (Chemin de)	C4
Bernards (Rue des)	C4-D4
Billys (Rue des) / D 27	B2-C3
Champ Billom (Rue du)	C3-D2
Charron (Rue du)	C4
Clos Saint-Julien (Lotissement)	C3-D3
Creux (Rue des)	D3-D4
Creux de Loup (Rue du) / D 42	B2
Dame Jaune (Rue de la)	D4-D5
Demi Lune (Chemin de la)	B2
Demi Lune (Impasse de la)	B2-C2
Demi Lune (Lotissement de la)	B2-C2
Diagots (Chemin des)	B1
École (Rue de l')	B3-C3
Église (Rue de l') / D 27	C3-C4
Enclos (Rue de l')	D4
Font du Bois (Rue de la)	D4-D5
Gatte (Chemin de la)	D4
Grande Route / D 2009	A3-E1
Groseilliers (Rue des)	C1-C2
Huilerie (Rue de l')	B2-C2
Listenois (Rue) / D 117	D4-E4
Marais (Chemin des)	A4-B3
Moulin (Voie du)	A3-B3
Ormes (Chemin des)	B3
Petit Château (Place du)	C3
Petit Combronde (Place du)	C3
Petit Combronde (Rue du)	C3
Sagne (Chemin de la)	B2-B3
Saint-Julien (Place)	C3
Sous les Vergers (Rue) / D 327	D4-E4
Talles (Rue des)	C3-D3
Vignes (Chemin des)	A2-B2
Verne (Chemin du)	D1-D2

Lieux-dits

Les Diagots	Vue Globale

- Route Départementale Majeure
- Route Départementale Importante
- Autre Route Départementale
- Route d'Importance Locale / Rue
- Voie non Carossable / Chemin